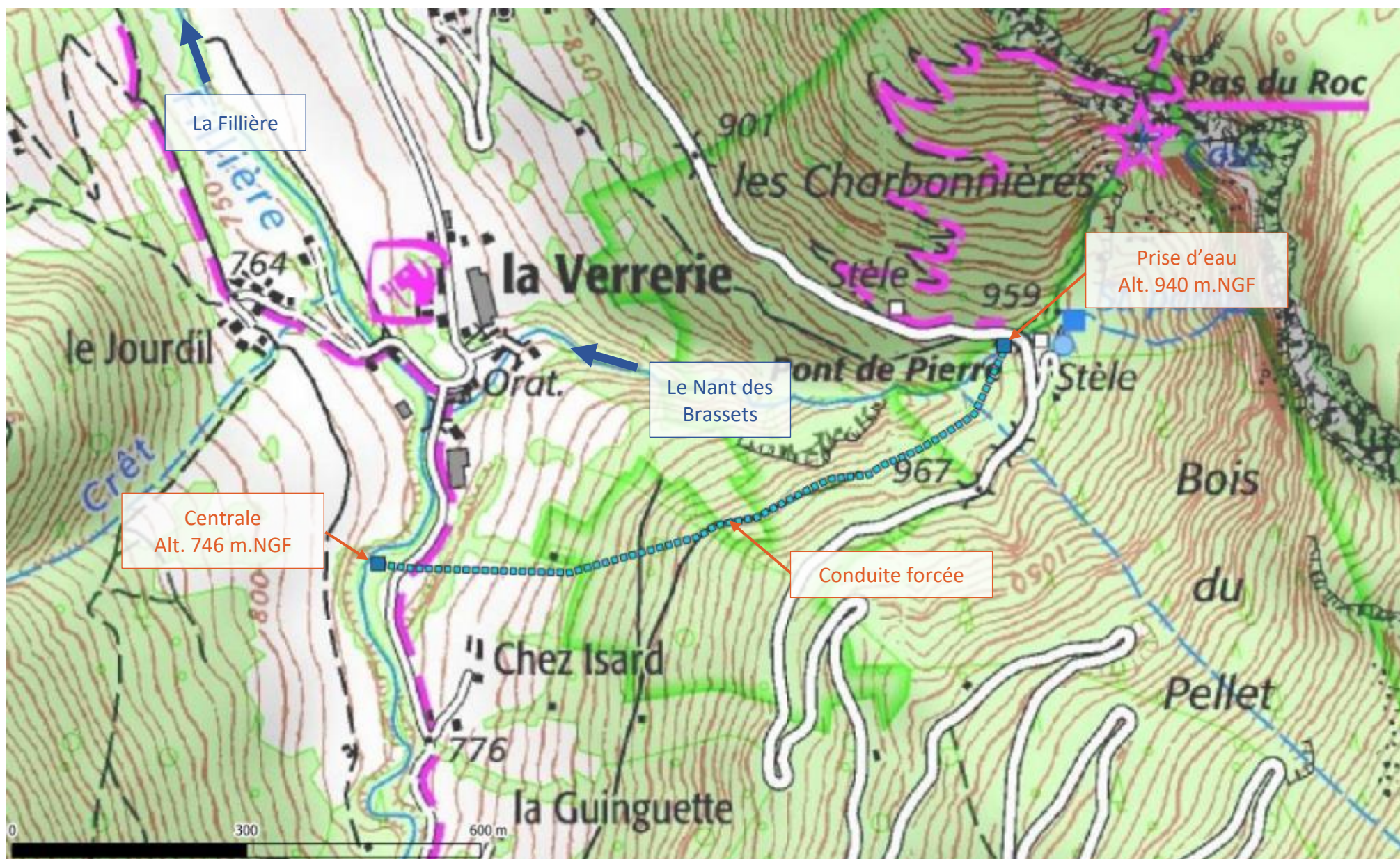


ANNEXE 3 : PHOTOGRAPHIES DE LA ZONE D'IMPLANTATION

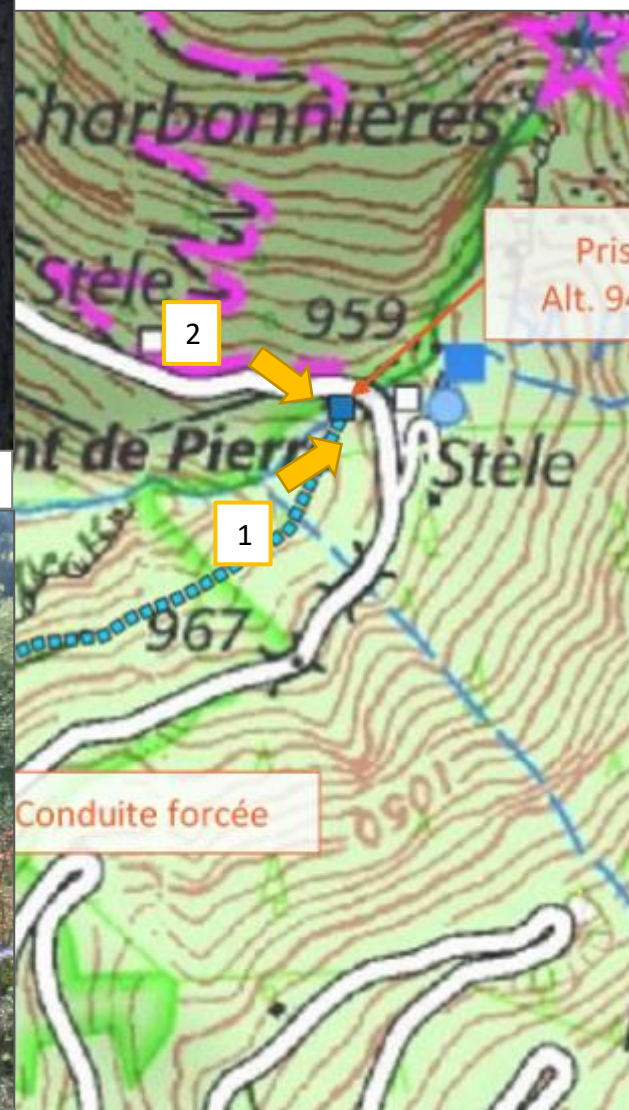




Oct 2022 - Position de la prise d'eau avec espace pour mise en charge rive gauche – Pas d'arbres à cavité



Oct 2022 - Position de la prise d'eau avec espace pour mise en charge rive gauche.

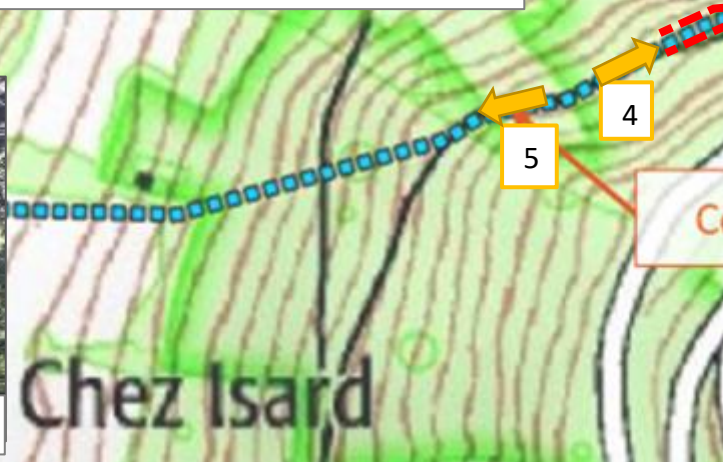




Oct 2022 - Piste à réaliser sur terrain facile. Arbres de gros diamètres mais éparses. Pas d'arbres morts ni de cavité observés dans l'emprise du tracé.



Oct 2022 - Piste existante



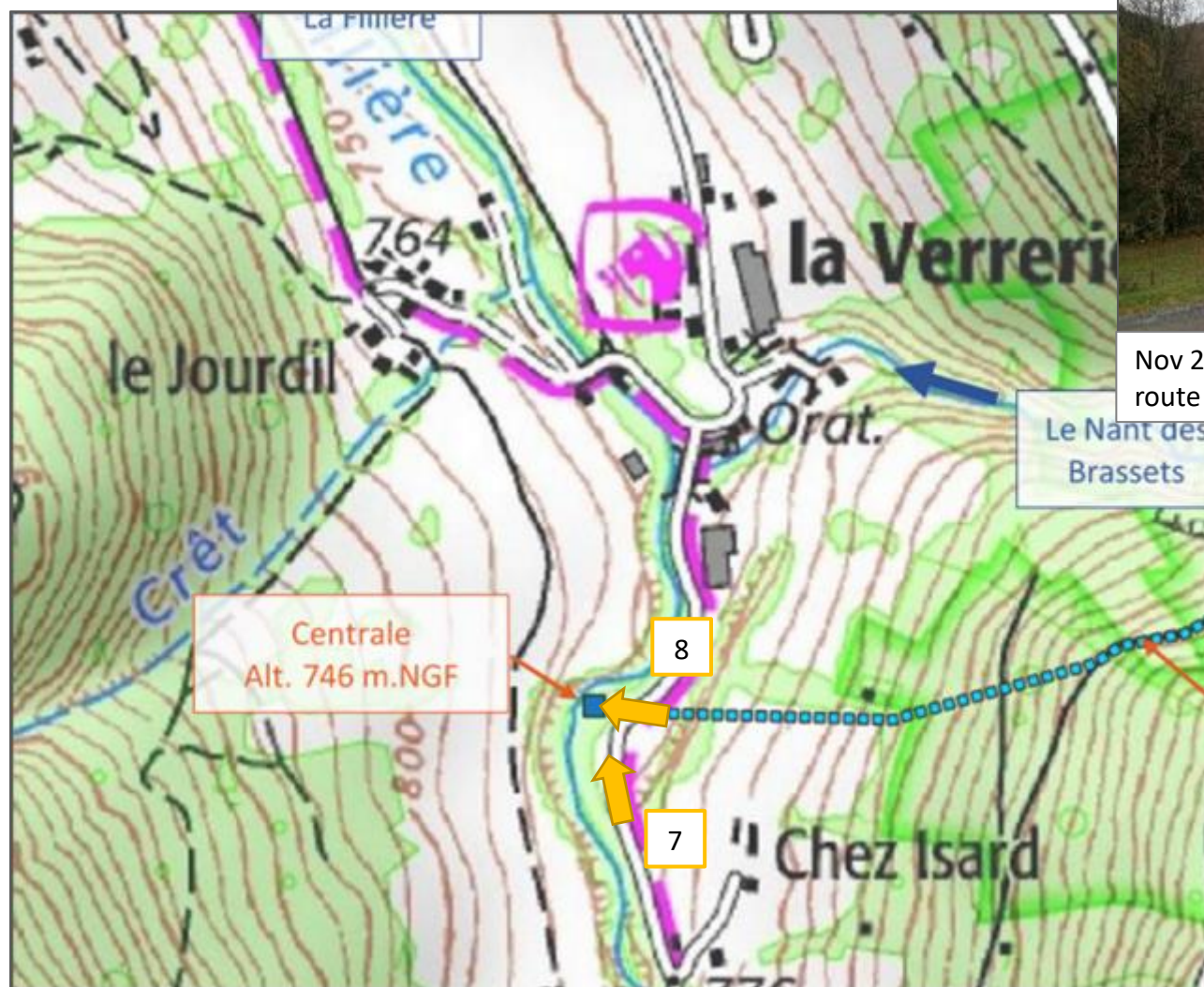
Oct 2022 - Arrivée sur la piste existante

6



Oct 2022 - Passage à faire entre les deux pistes. Jeunes arbres de moins de 15cm sans problématique de chiroptère ou nidification. Aucun enjeu environnemental à priori





Nov 2022 - Passage de la conduite en prés de fauche et traversée de la route de l'Adiau



Nov 2022 - Implantation de la centrale en contrebas du pré de fauche



Nov 2022 – Localisation prévue de la centrale – Zone de boisement épars et végétation basse